



MIASTO-OGRÓD
PODKOWA
LEŚNA

Rezerwat przyrody „Parów Sójek”



Sesja Rady Miasta Podkowa Leśna 28.02.2023 r.

Materiał opracowany przez Urząd Miasta Podkowa Leśna



Rezerwat przyrody „Parów Sójek”

ZARZĄDZENIE MINISTRA LEŚNICTWA I PRZEMYSŁU DRZEWNEGO

z dnia 11 sierpnia 1980 r.

w sprawie uznania za rezerwat przyrody.

Na podstawie art. 13 ustawy z dnia 7 kwietnia 1949 r. o ochronie przyrody (Dz. U. Nr 25, poz. 180) zarządza się, co następuje:

§ 1. Uznaje się za rezerwat przyrody pod nazwą „Las Kabacki im. Stefana Starzyńskiego” obszar Lasów Komunalnych miasta stołecznego Warszawy o powierzchni 902,68 ha, położony w granicach miasta stołecznego Warszawy, zarządzany przez Miejskie Przedsiębiorstwo Robót Ogrodniczych w Warszawie, oznaczony w planie urządzenia gospodarstwa leśnego na lata 1970—1979 jako oddziały lasu 1 a-d, g-n, 2—10, 11 b, h, i, j, k, m, 12—16, 17 a-p, w, z, 18—23, 24 a-f, h, 25 c, g-s, 26, 27, 28 a-l, p, r, 29—31. Celem ochrony jest zachowanie wartości społecznych i krajobrazowych Lasu Kabackiego, będącego cennym składnikiem środowiska przyrodniczego miasta stołecznego Warszawy.

§ 2. Uznaje się za rezerwat przyrody pod nazwą „Łosiowe Błota” obszar śródleśnych torfowisk o powierzchni 30,67 ha Lasów Komunalnych miasta stołecznego Warszawy, położony w gminie Stare Babice województwa stołecznego warszawskiego, oznaczony w planie urządzenia gospodarstwa leśnego na lata 1976—1986 jako oddziały lasu 13 c, d, g, k, p, 14 l, m, 17 f, g, h, i, k. Celem ochrony jest zachowanie zbiorowisk roślinności torfowisk niskich, charakterystycznych niegdyś dla Kotliny Warszawskiej.

§ 3. Uznaje się za rezerwat przyrody pod nazwą „Parów Sójek” obszar Lasów Komunalnych miasta Podkowa Leśna o powierzchni 3,84 ha, położony w granicach miasta Podkowa Leśna województwa stołecznego warszawskiego, zarządzany przez Naczelnika Miasta Podkowa Leśna, oznaczony w planie urządzenia gospodarstwa leśnego na lata 1963—1973 jako oddziały lasu 2 c, d, f, g, h. Celem ochrony jest zachowanie resztki naturalnych lasów liściastych.

z otaczającym je pasem szuwarów, leżących na Jeziorze Bytyńskim, o łącznej powierzchni 30,84 ha, położony w gminie Kaźmierz województwa poznańskiego, oznaczony w rejestrach gruntów wsi Komorowo, Bytyń i Piersko jako działki nr 83/2, 83/3, 111/2—111/4, 1/2, stanowiący własność Państwa, zarządzany przez Zjednoczenie Państwowych Przedsiębiorstw Gospodarki Rolnej w Poznaniu. Celem ochrony jest zachowanie miejsc lęgowych ptaków wodnych i błotnych oraz zbiorowisk roślinnych z licznymi, rzadkimi gatunkami roślin.

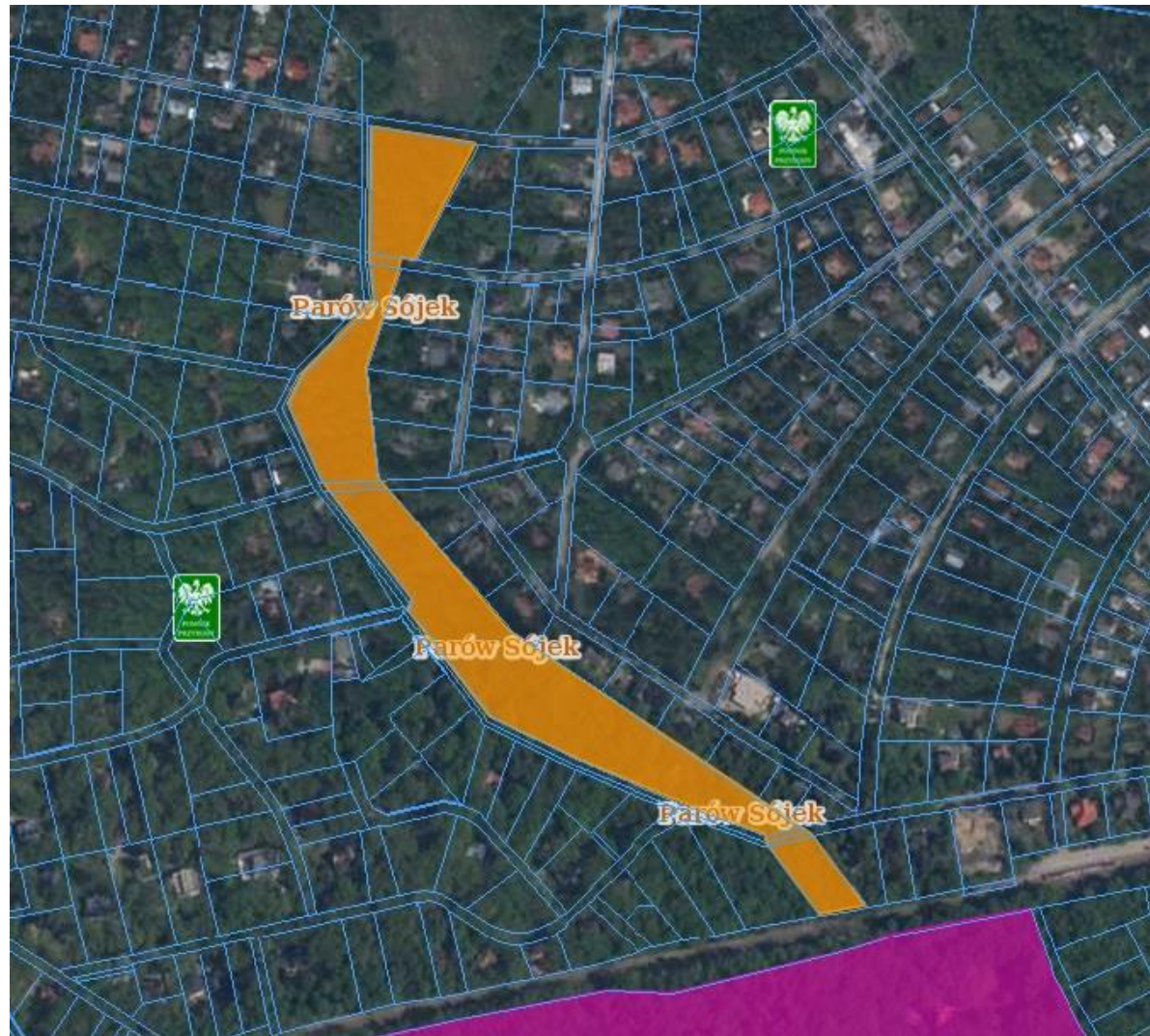
§ 7. Uznaje się za rezerwat przyrody pod nazwą „Olszyny” obszar lasu o powierzchni 27,50 ha w Leśnictwie Trzebień Nadleśnictwa Dobieszyn, położony w gminie Magnuszew województwa radomskiego, oznaczony w planie urządzenia gospodarstwa leśnego na lata 1973—1983 jako oddziały lasu 21 b, c. Celem ochrony jest zachowanie fragmentu lasu lęgowego naturalnego pochodzenia z udziałem jaworu na granicy jego zasięgu.

§ 8. Uznaje się za rezerwat przyrody pod nazwą „Brzeźniczka” obszar lasu o powierzchni 45,78 ha w Leśnictwach: Dąbrowa, Pionki i Kociołki Nadleśnictwa Kozienice, położony w gminie Pionki województwa radomskiego, oznaczony w planie urządzenia gospodarstwa leśnego na lata 1976—1986 jako oddziały lasu 79 d, g-j, 84 a, b, d, f, g, 87 d, i, n, 93 a, b, d, f, g, 97 a, b, c, f. Celem ochrony jest zachowanie wielogatunkowych, naturalnych zespołów leśnych, charakterystycznych dla Puszczy Kozienickiej.

§ 9. Uznaje się za rezerwat przyrody pod nazwą „Kopanicha” obszar lasu o powierzchni 42,53 ha w Leśnictwie Grabina Nadleśnictwa Skierniewice, położony w gminie Skierniewice województwa skierniewickiego, oznaczony w planie urządzenia gospodarstwa leśnego na lata 1970—1980 jako oddziały lasu 143 a-k, 144 b-d, 156 a1, a-1, 157 a-c, 169 a-d. Celem ochrony jest zachowanie fragmentu



Granice rezerwatu wg Centralnego Rejestru Form Ochrony Przyrody





Rezerwat przyrody „Parów Sójek”

ROZPORZĄDZENIE NR 274 WOJEWODY MAZOWIECKIEGO

z dnia 12 grudnia 2001 r.

w sprawie ogłoszenia wykazu rezerwatów przyrody zlokalizowanych na terenie województwa mazowieckiego i utworzonych do dnia 31 grudnia 1998 roku.

Na podstawie art. 6 ust. 2 ustawy z dnia 7 grudnia o zmianie ustawy o ochronie przyrody (Dz.U. Nr 3 z 2001r. poz. 21) zarządza się, co następuje:

§ 1. Ogłasza się wykaz rezerwatów przyrody zlokalizowanych na terenie województwa mazowieckiego i utworzonych do dnia 31 grudnia 1998r.

§ 2. Wykaz rezerwatów stanowi załącznik nr 1 do rozporządzenia.

§ 3. Nadzór nad wykonywaniem rozporządzenia sprawuje Wojewódzki Konserwator Przyrody.

§ 4. Rozporządzenie podlega ogłoszeniu w sposób zwyczajowo przyjęty w gminach i powiatach, których dotyczy rozporządzenie.

§ 5. Rozporządzenie podlega opublikowaniu w Dzienniku Urzędowym Województwa Mazowieckiego.

§ 6. Rozporządzenie wchodzi w życie z dniem 1 stycznia 2002r.

ZAŁĄCZNIK Nr 1

L.p.	nazwa rezerwatu	rok utworzenia	miejsce publikacji	nr/poz
96	Grochowska	1980	MP	19/94
97	Olszyny Rumonckie	1994	MP	5/39
98	Osewica	1988	MP	3/47
99	Parów Sójek	1980	MP	19/94
100	Piławski Grąd	1984	MP	17/123
101	Pionki	1982	MP	10/74
102	Podgórze	1987	MP	7/55
103	Podlesie	1989	MP	17/120
104	Pogorzelski	1987	MP	7/55



Rezerwat przyrody „Parów Sójek” – informacje zawarte w Centralnym Rejestrze Form Ochrony Przyrody

MIASTO - OGRÓD
PODKOWA
LEŚNA



GENERALNA
DYREKCJA
OCHRONY
ŚRODOWISKA

Formularz danych
dla rezerwatu przyrody



crfop.gdos.gov.pl

1. Dane ogólne

Nazwa

Parów Sójek

Kod Inspire

PL.ZIPOP.1393.RP.384

Data uznania

1980-09-01

Dane aktu prawnego o utworzeniu, ustanowieniu lub wyznaczeniu

Tytuł aktu prawnego	Zarządzenie Ministra Leśnictwa i Przemysłu Drzewnego z dnia 11 sierpnia 1980 r. w sprawie uznania za rezerwaty przyrody
Miejsce publikacji	Monitor Polski
Oznaczenie Dziennika Urzędowego	M.P. z 1980 r. Nr 19, poz. 94

Dane pozostałych aktów prawnych

Tytuł aktu prawnego	Rozporządzenie Nr 274 Wojewody Mazowieckiego z dnia 12 grudnia 2001 r. w sprawie ogłoszenia wykazu rezerwatów przyrody zlokalizowanych na terenie województwa mazowieckiego i utworzonych do dnia 31 grudnia 1998 roku
Miejsce publikacji	Dz. Urz. Województwa Mazowieckiego
Oznaczenie Dziennika Urzędowego	Dz. Urz. z 2001 r. Nr 269, poz. 6860

Rodzaj rezerwatu

leśny

Typ ochrony

nie określono w akcie prawnym

Podtyp ochrony

nie określono w akcie prawnym

Typ ekosystemu

nie określono w akcie prawnym

Podtyp ekosystemu

nie określono w akcie prawnym



Rezerwat przyrody „Parów Sójek” – informacje zawarte w Centralnym Rejestrze Form Ochrony Przyrody

MIASTO - OGRÓD
PODKOWA
LEŚNA

3. Położenie otuliny

nie wyznaczono otuliny

4. Ochrona

Czy obowiązuje ochrona na podst. prawa międzynarodowego?

Nie

Czy obowiązuje plan ochronny?

Nie

Czy obowiązują zadania ochronne?

Tak

NIE

Dane dokumentu o ustanowieniu zadań ochronnych

Tytuł aktu prawnego	Zarządzenie Nr 60 Regionalnego Dyrektora Ochrony Środowiska w Warszawie z dnia 3 listopada 2016 r. w sprawie ustanowienia zadań ochronnych dla rezerwatu przyrody "Parów Sójek"
Miejsce publikacji	BIP RDOŚ Warszawa
Data publikacji	2016-11-03
Obowiązuje do	2021-11-03

Powierzchnia ochrony ściekiej [ha]:

brak danych (z aktu)

brak danych (z geometrii)



Rezerwat przyrody „Parów Sójek” – informacje zawarte w Centralnym Rejestrze Form Ochrony Przyrody

MIASTO - OGRÓD
PODKOWA
LEŚNA

Powierzchnia ochrony czynnej [ha]:

brak danych (z aktu)

brak danych (z geometrii)

Powierzchnia ochrony krajobrazowej [ha]:

brak danych (z aktu)

brak danych (z geometrii)

Cele ochrony

Celem ochrony jest zachowanie resztki naturalnych lasów liściastych.

5. Zarządzanie

Sprawujący nadzór

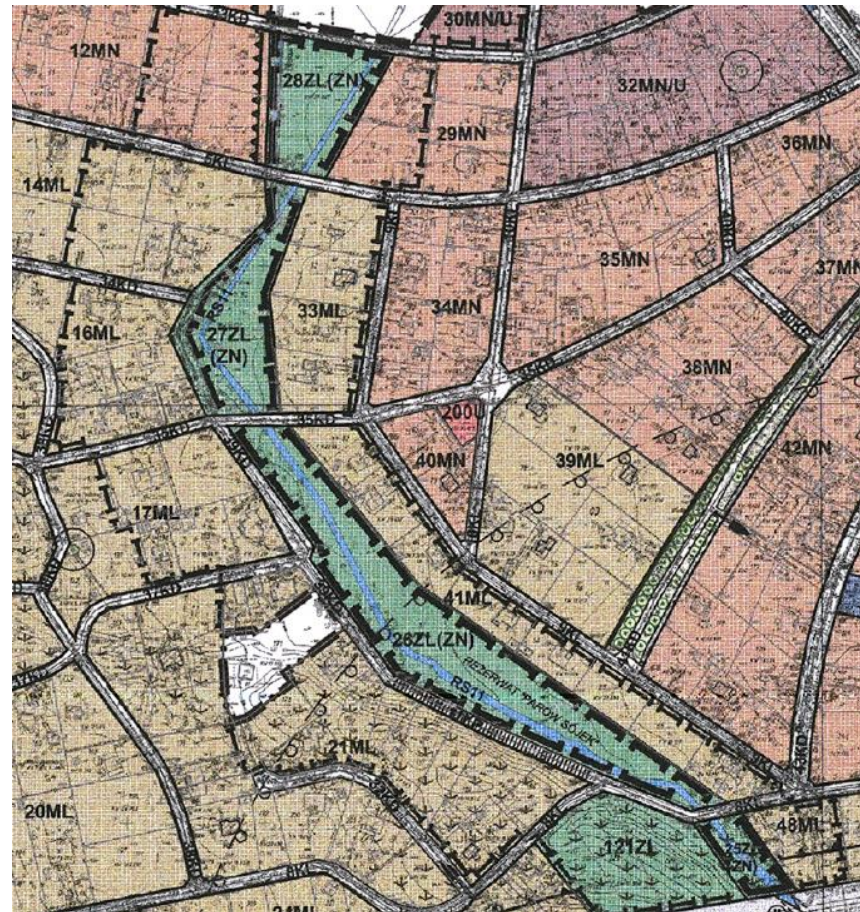
Konieczność zmiany przepisów wskazujących sprawującego nadzór



Rezerwat przyrody „Parów Sójek” w dokumentach planistycznych



Studium z 2000 r.



MPZP z 2008 r.



Rezerwat przyrody „Parów Sójek” – sytuacja własnościowa



Legenda

-  Własność Miasta
-  Współwłasność Miasta i Skarbu Państwa



Plany ochrony rezerwatów

Ustawa z dnia 16 kwietnia 2004 r. o ochronie przyrody

⊕ Art. 18 [Plan ochrony]

⊕ 1. Dla parków narodowych, rezerwatów przyrody i parków krajobrazowych sporządza się i realizuje plan ochrony.

2. Plan ochrony, o którym mowa w ust. 1, ustanawia się w terminie 5 lat od dnia utworzenia parku narodowego, uznania obszaru za rezerwat przyrody albo utworzenia parku krajobrazowego.

⊕ Art. 19 [Projekt planu ochrony]

⊕ 1. Projekt planu ochrony sporządza dla:

1) parku narodowego - dyrektor parku narodowego;

⊕ 2) rezerwatu przyrody - regionalny dyrektor ochrony środowiska lub po uzgodnieniu z tym organem - zarządzający rezerwatem albo sprawujący nadzór nad rezerwatem;

⊕ 3) parku krajobrazowego - dyrektor parku krajobrazowego lub dyrektor zespołu parków krajobrazowych.

⊕ 1a. Sporządzający projekt planu ochrony, o którym mowa w ust. 1, zapewnia możliwość udziału społeczeństwa, na zasadach i w trybie określonych w ustawie z dnia 3 października 2008 r. o udostępnianiu informacji o środowisku i jego ochronie, udziale społeczeństwa w ochronie środowiska oraz o ocenach oddziaływania na środowisko, w postępowaniu, którego przedmiotem jest sporządzenie projektu.

⊕ 2. Projekt planu ochrony, o którym mowa w ust. 1 pkt 1 i 2, wymaga zaopiniowania przez właściwe miejscowo rady gmin.



Rezerwat przyrody w Mieście Podkowa Leśna

MIASTO-OGRÓD
PODKOWA
LEŚNA






Plan ochrony rezerwatu przyrody „Parów Sójek” – niezrealizowane próby ustanowienia przez RDOŚ

MIASTO-OGRÓD
PODKOWA
LEŚNA

WSR-VI/66301/43/107

L. dz. 1110/04
załączników 18.03.2007

Warszawa, dnia 2 marca 2007r.



Rada Miasta Podkowa Leśna

ul. Akacyjowa 39/41

05-807 Podkowa Leśna

Na podstawie art. 19 ust. 2 ustawy o ochronie przyrody (*Dz. U. Nr 92, poz. 880 ze zmianami*), Wojewódzki Konserwator Przyrody zwraca się z prośbą o zajęcie stanowiska w formie Uchwały Rady w przedmiocie projektu planu ochrony dla rezerwatu przyrody „Parów Sójek”. Projekt rozporządzenia Wojewody Mazowieckiego w sprawie ustanowienia planu ochrony dla rezerwatu przyrody „Parów Sójek” – w załączeniu.

Jednocześnie proszę o zajęcie stanowiska w terminie i konsekwencjami określonymi w art. 89 ustawy z dnia 8 marca 1990 o samorządzie gminnym (*Dz. U. 2001 Nr 142, poz. 1591 ze zmianami*).

Zał. wym.

WOJEWÓDZKI
KONSERWATOR PRZYRODY
Adam Ronkier-Domańska



Plan ochrony rezerwatu przyrody „Parów Sójek” – niezrealizowane próby ustanowienia przez RDOŚ

MIASTO-OGRÓD
PODKOWA
LEŚNA

ROZPORZĄDZENIE Nr

WOJEWODY MAZOWIECKIGO

z dnia 2007 r.

w sprawie ustanowienia planu ochrony dla rezerwatu przyrody „Parów Sójek”

Na podstawie art. 19 ust. 6 ustawy z dnia 16 kwietnia 2004 r. o ochronie przyrody (Dz. U. Nr 92, poz. 880 oraz z 2005 r. Nr 113, poz. 954 i Nr 130, poz. 1087) zarządza się, co następuje:

§ 1. Ustanawia się plan ochrony dla rezerwatu przyrody "Parów Sójek", zwanego dalej „rezerwatem”.

§2. 1. Celem ochrony przyrody rezerwatu „Parów Sójek” jest zachowanie ze względów przyrodniczych, naukowych, dydaktycznych i krajobrazowych drzewostanów zbliżonych do naturalnych na siedliskach łąkowych i łęgowych.

2. Przyrodniczymi i społecznymi uwarunkowaniami realizacji celu, o którym mowa w ust. 1, są:

- 1) niekorzystne zmiany stosunków wodnych, tj. obniżenie się poziomu wód gruntowych oraz ich zanieczyszczenie,
- 2) bezpośrednie sąsiedztwo osad ludzkich oraz linii WKD,
- 3) niewielka powierzchnia rezerwatu,
- 4) deficyt biotopów rzadkich gatunków fauny, flory i grzybów.

§3. Identyfikację oraz określenie sposobów eliminacji lub ograniczania istniejących i potencjalnych zagrożeń wewnętrznych i zewnętrznych oraz ich skutków określa załącznik nr 1 do rozporządzenia.

§4. Obszar rezerwatu objęty jest ochroną czynną.



Plan ochrony rezerwatu przyrody „Parów Sójek” – niezrealizowane próby ustanowienia przez RDOŚ

MIASTO - OGRÓD
PODKOWA
LEŚNA

§5. Wskazanie obszarów i miejsc udostępnianych dla celów naukowych, edukacyjnych, turystycznych i rekreacyjnych oraz określenie sposobów ich udostępniania określa załącznik nr 2 do rozporządzenia.

§ 6. Na obszarze całego rezerwatu przyrody nie wyznacza się miejsc wprowadzania psów.

§7. Wprowadza się następujące ustalenia do studium uwarunkowań i kierunków zagospodarowania przestrzennego gminy Podkowa Leśna, miejscowego planu zagospodarowania przestrzennego gminy Podkowa Leśna, planu zagospodarowania przestrzennego województwa mazowieckiego dotyczące eliminacji lub ograniczenia zagrożeń zewnętrznych:

- 1) w granicach rezerwatu przyrody – ochrona rezerwatowa, w tym utrzymanie dotychczasowego sposobu użytkowania gruntów,
- 2) nie prowadzić przez obszar rezerwatu nowych liniowych elementów infrastruktury, w tym w szczególności: dróg, rurociągów, linii energetycznych i telefonicznych,
- 3) na terenach przyległych do rezerwatu nie prowadzić działań mogących przyczynić się do obniżenia lub znaczącego podwyższenia poziomu wód gruntowych w rezerwacie przyrody; zachować dużą powierzchnię działek prywatnych sąsiadujących z rezerwatem oraz istniejący na nich charakter zabudowy; nie dokonywać wtórnego podziału tych działek poniżej dopuszczalnego standardu oraz zabudowy na działkach mniejszych, tj. minimum 2000 m² i udział powierzchni biologicznie czynnej około 80 % na działce; nie zagęszczać zabudowy na tych działkach poprzez realizację dodatkowych obiektów budowlanych,
- 4) dla strefy zabudowy mieszkaniowej leśnej zlokalizowanej w szczególności na zachód od ulicy Sójek należy zachować i chronić istniejącą zieleni leśną, a w szczególności istniejący drzewostan oraz dokonać zalesień na działkach wylesionych,



Plan ochrony rezerwatu przyrody „Parów Sójek” – niezrealizowane próby ustanowienia przez RDOŚ

- 5) zachować i wzmocnić istniejący pierścień terenów zieleni miejskiej obejmujący ciąg zieleni leśnej wzdłuż rezerwatu,
- 6) na nieruchomościach bezpośrednio sąsiadujących z rezerwatem nie wprowadzać gatunków roślin obcych dla flory polskiej – Niżu Polskiego,
- 7) nie dokonywać zmian form użytkowania sąsiadujących z obiektem wydzielen drzewostanowych,
- 8) w zakresie kształtowania bilansu wodnego należy dążyć do reaktywowania systemu wód powierzchniowych poprzez:
 - a) odtworzenie właściwych warunków hydrologicznych i udrożnienie cieków wodnych nawadniających rezerwat,
 - b) zapewnienie alternatywnych źródeł zaopatrywania wodociągu miejskiego Podkowy Leśnej,
 - c) utrzymanie i sukcesywne poprawianie stosunków wodnych oraz nieprowadzenie działań wpływających na obniżenie poziomu wód gruntowych,
 - d) zmniejszenie ilości zanieczyszczeń poprzez realizację kanalizacji ogólnospławnej,



Plan ochrony rezerwatu przyrody „Parów Sójek” – niezrealizowane próby ustanowienia przez RDOŚ

MIASTO - OGRÓD
PODKOWA
LEŚNA

- 9) w celu zapewnienia dogodnych warunków migracji zwierząt pomiędzy terenami leśnymi miasta Podkowa Leśna, Lasem Młochowskim i otaczającymi terenami otwartymi, nie lokalizować pełnych ogrodzeń oraz ogrodzeń na wysokich podmurówkach (powyżej 30 cm nad poziomem terenu).

§ 8. Rozporządzenie wchodzi w życie po upływie 14 dni od dnia ogłoszenia w Dzienniku Urzędowym Województwa Mazowieckiego.

Wojewoda Mazowiecki

WOJEWÓDZKI
KONSERWATOR PRZYRODY
mgr Anna Romikier-Dziarska





Plan ochrony rezerwatu przyrody „Parów Sójek” – niezrealizowane próby ustanowienia przez RDOŚ

MIASTO - OGRÓD
PODKOWA
LEŚNA

R A D A M I A S T A UCHWAŁA NR 25 / VII /2007
Podkowy Leśnej RADY MIASTA PODKOWY LEŚNEJ
ul. Akacyjowa 39/4I z dnia 12 kwietnia 2007r.
05-807 PODKOWA LEŚNA

w sprawie uzgodnienia projektu rozporządzenia Wojewody Mazowieckiego w sprawie ustanowienia planu ochrony dla rezerwatu przyrody „Parów Sójek”

Na podstawie art. 18 ust. 2 pkt 15 i art. 89 ustawy z dnia 8 marca 1990r. o samorządzie gminnym w zw. z art. 19 ust. 1 i 2 ustawy z dnia 16 kwietnia 2004r. o ochronie przyrody (tj. Dz. U. z 2004r. Nr 92 poz. 880, ze zm.) Rada Miasta Podkowy Leśnej uchwala, co następuje.

§ 1

Odmawia się uzgodnienia projektu rozporządzenia Wojewody Mazowieckiego w sprawie ustanowienia planu ochrony dla rezerwatu przyrody „Parów Sójek” w zakresie § 7.

§ 2

Załącznikiem do uchwały jest uzasadnienie.

§ 3

Uchwała wchodzi w życie z dniem podjęcia.

WICEPRZEWODNICZĄCA
RADY MIASTA PODKOWY LEŚNEJ
A. Lukaszewicz
Anna Lukaszewicz



Plan ochrony rezerwatu przyrody „Parów Sójek” – niezrealizowane próby ustanowienia przez RDOŚ

MIASTO - OGRÓD
PODKOWA
LEŚNA

R A D A M I A S T A
Podkowa Leśnej
ul. Akcyjowa 39/41
05-807 PODKOWA LEŚNA

Załącznik do uchwały nr 25/VII/2007
Rady Miasta w Podkowie Leśnej
z dnia 12 kwietnia 2007r.

Uzasadnienie

Rada Miejska w Podkowie Leśnej w uchwale nr 25/VII/2007 z dnia 12 kwietnia 2007r. odmówiła uzgodnienia projektu rozporządzenia Wojewody Mazowieckiego w sprawie ustalenia planu ochrony dla rezerwatu przyrody „Parów Sójek” w zakresie § 7.

Proponowany przez Wojewodę Mazowieckiego zapis § 7 w brzmieniu „Wprowadza się następujące ustalenia do studium uwarunkowań i kierunków zagospodarowania przestrzennego gminy Podkowa Leśna, miejscowego planu zagospodarowania przestrzennego gminy Podkowa Leśna, planu zagospodarowania przestrzennego województwa mazowieckiego dotyczące eliminacji lub ograniczeń zagrożeń zewnętrznych:” jest sprzeczny z obowiązującym porządkiem prawnym i niemożliwy do wykonania. Miejscowe plany zagospodarowania przestrzennego i studia uwarunkowań i kierunków zagospodarowania przestrzennego są uchwalane tylko i wyłącznie przez gminy (i inne jednostki samorządu terytorialnego) i tylko one mogą dokonywać w tym zakresie jakichkolwiek zmian. Jeżeli ustawodawca nie pozwala na wprowadzanie zmian do tych aktów nawet w drodze ustawy to tym bardziej uprawnień takich nie posiada Wojewoda. Dodatkowym problemem byłoby rozstrzygnięcie, w jaki sposób Wojewoda wprowadziłby zmiany do studium lub do planu. Samo ogłoszenie rozporządzenia Wojewody w Dzienniku Województwa Mazowieckiego nie zmieniłoby tekstu planu obowiązującego w Podkowie Leśnej. Nie ma też Wojewoda uprawnień do dokonywania samodzielnie zmian w obowiązującym tekście aktu prawa miejscowego, opublikowanym w Dzienniku Urzędowym Województwa Mazowieckiego. Skoro zaś takich zmian nie byłoby w tekście, to na podstawie czego i kto ustalałby prawidłową treść planu – prawa miejscowego.

W pkt 3 § 7 projektu proponuje się zapis „... na terenach przyległych do rezerwatu nie prowadzić działań mogących przyczynić się do obniżenia lub znaczącego podwyższenia poziomu wód gruntowych w rezerwacie przyrody”. Parów Sójek objęty jest bezpośrednim sąsiedztwem oddziaływania studni czwartorzędowych. Konieczność zaopatrzenia mieszkańców Podkowy Leśnej w wodę nie pozwala na zaprzestanie korzystania z tych studni, co stoi w wyraźnej sprzeczności z proponowanym zapisem.

W dalszej części zapisu § 7 pkt 3 wprowadza się zapis „...zachować dużą powierzchnię działek prywatnych sąsiadujących z rezerwatem oraz istniejący na nich charakter zabudowy; nie dokonywać wtórnego podziału tych działek poniżej dopuszczalnego standardu oraz zabudowy na działkach mniejszych, tj. minimum 2000 m² i udział powierzchni biologicznie czynnej około 80% na działce; nie zagęszczać zabudowy na tych działkach poprzez realizację dodatkowych obiektów budowlanych”. Zapis w proponowanej formie spowoduje liczne procesy odszkodowawcze ze strony właścicieli tych działek, które w momencie wejścia w życie rozporządzenia miały działki o powierzchni mniejszej niż 2000 m², a których budowlany charakter pozwalał na zabudowanie ich i budynkiem mieszkalnym i zabudowaniami towarzyszącymi. W konsekwencji Sądy będą zasądzały stosowne odszkodowania z kasy Wojewody. Nawet gdy właściciel wskaże jako stronę miasto, to Podkowa Leśna zawsze będzie wnioskowała o wezwanie w charakterze strony Wojewody, jako osoby odpowiedzialnej za ten zapis.



Plan ochrony rezerwatu przyrody „Parów Sójek” – niezrealizowane próby ustanowienia przez RDOŚ

MIASTO - OGRÓD
PODKOWA
LEŚNA

Kolejne punkty § 7 Wojewoda proponuje w brzmieniu: „4) dla strefy zabudowy mieszkaniowej leśnej zlokalizowanej w szczególności na zachód od ulicy Sójek należy zachować i chronić istniejącą zielenią leśną, a w szczególności istniejący drzewostan oraz dokonać zalesień na działkach wylesionych”, 6) na nieruchomości bezpośrednio sąsiadującej z rezerwatem nie wprowadzać gatunków roślin obcych dla flory polskiej – Nizu Polskiego”. Obydwa propozycje, niewątpliwie słuszne z merytorycznego punktu widzenia, zostały sformułowane w sposób, który nie daje gminie możliwości jego egzekwowania. Samorząd nie posiada narzędzia, przy pomocy którego mógłby wyegzekwować od właścicieli nieruchomości zarówno obowiązek zalesienia własnej działki jaki i dokonywania nasadzeń roślin wskazanych w rozporządzeniu Wojewody.

Z dotychczasowych doświadczeń Podkowy Leśnej wynika, że praktycznie nie jest możliwe „...zapewnienie alternatywnych źródeł zaopatrzenia wodociągu miejskiego Podkowy Leśnej” (§ 7 pkt 8 lit. b). Zaden z sąsiadujących z Podkową Leśną samorządów nie uzdatnia nadwyżek wody ponad własne potrzeby. Co za tym idzie sąsiednie samorzady nie tyle nie chcą co nie mogą zaferować Podkowie Leśnej wody ze swoich stacji uzdatniania wody. Bo tylko taka dyskusja wchodzi w rachubę. Nie ma bowiem możliwości zaopatrywania Podkowy Leśnej z innych ujęć wody, gdyż wszystkie sąsiednie miejscowości zaopatrują się z tego samego źródła wody co i Podkowa Leśna. Dyskusja więc w przedmiocie zaopatrywania Podkowy Leśnej z innych źródeł wody a nie z innych stacji uzdatniania wody jest bezprzedmiotowa.

Kolejny punkt - § 7 pkt 8 lit d – jest chyba nieporozumieniem. „Zmniejszenie ilości zanieczyszczeń poprzez realizację kanalizacji ogólnospławnej”, czyli wpuszczanie wód opadowych do kanalizacji sanitarnej, stanowi praktycznie zaprzeczenie zasad funkcjonowania kanalizacji sanitarnej. Procesy zachodzące w oczyszczalniach ścieków i koszt ich przesyłu nie dopuszcza, z praktycznego punktu wódzenia, tego rodzaju rozwiązania. Ponadto, obecnie obowiązujące orzecznictwo i prace legislacyjne prowadzone w tym zakresie wykluczają w zasadzie takie propozycje.

Punkt 9 § 7 w brzmieniu: „... w celu zapewnienia dogodnych warunków migracji zwierząt pomiędzy terenami leśnymi miasta Podkowy, Lasem Młochowskim i otaczającymi terenami otwartymi, nie lokalizować pełnych ogrodzeń na wysokich podmurówkach (powyżej 30 cm nad poziomem terenu)”, podobnie jak pkt 4 i 6, jest niewykonalny. Władze miasta nie mają w ogóle wpływu na rodzaj i wysokość ogrodzeń. Starostwo Powiatowe, poprzez służby architektoniczne, ma bardzo ograniczony wpływ na rodzaj ogrodzeń i to tylko od strony ulicy. Cała pozostała działalność właściciela jest niestety sferą przez nikogo niekontrolowana w świetle obowiązujących przepisów. Wprawdzie Podkowa Leśna w przygotowywanym planie zagospodarowania przestrzennego wprowadziła zapisy o zalecanych rodzajach ogrodzeń, które pokrywają się w dużej części z propozycjami zawartymi w projekcie rozporządzenia, jednak nakaz w formie proponowanej jest niewykonalny.

Mając powyższe na uwadze Rada Miasta Podkowy Leśnej odmówiła uzgodnienia projektu rozporządzenia Wojewody Mazowieckiego w w/omówionym zakresie.

WICEPRZEWODNICZĄCA
RADY MIASTA PODKOWY LEŚNEJ
A. Lukaszewicz
Anna Lukaszewicz



Plan ochrony rezerwatu przyrody „Parów Sójek” – niezrealizowane próby ustanowienia przez RDOŚ

MIASTO - OGRÓD
PODKOWA
LEŚNA

R A D A M I A S T A
Podkowy Leśnej
ul. Akacjowa 39/41
05-807 PODKOWA LEŚNA

UCHWAŁA NR 52/XI/2007
Rady Miasta Podkowa Leśna
z dnia 11 października 2007 roku

w sprawie uzgodnienia i zaopiniowania projektu rozporządzenia Wojewody Mazowieckiego w sprawie ustanowienia planu ochrony dla rezerwatu przyrody „Parów Sójek”

Na podstawie art. 18 ust. 2 pkt 15 i art. 89 ustawy z dnia 8 marca 1990r. o samorządzie gminnym w zw. z art. 19 ust. 1 i 2 ustawy z dnia 16 kwietnia 2004r. o ochronie przyrody (Dz. U. z 2004r. Nr 92 poz. 880, ze zm.) Rada Miasta Podkowy Leśnej uchwala, co następuje.

§ 1

1. Odmawia uzgodnienia projektu rozporządzenia Wojewody Mazowieckiego w sprawie ustanowienia planu ochrony dla rezerwatu przyrody „Parów Sójek” w zakresie § 7.
2. Opiniuje negatywnie projekt rozporządzenia Wojewody Mazowieckiego w sprawie ustanowienia planu ochrony dla rezerwatu przyrody „Parów Sójek”.

§ 2

Załącznikiem do uchwały jest uzasadnienie.

§ 3

Traci moc uchwała Nr 25/VII/2007 Rady Miasta Podkowy Leśnej z dnia 12 kwietnia 2007 roku w sprawie uzgodnienia projektu rozporządzenia Wojewody Mazowieckiego w sprawie ustanowienia planu ochrony dla rezerwatu przyrody „Parów Sójek”.

§ 4

Uchwała wchodzi w życie z dniem podjęcia.

PRZEWODNICZĄCY
RADY MIASTA PODKOWY LEŚNEJ

Janusz Radziejowski



Plan ochrony rezerwatu przyrody „Parów Sójek” – niezrealizowane próby ustanowienia przez RDOŚ

MIASTO - OGRÓD
PODKOWA
LEŚNA

R A D A M I A S T A
Podkowy Leśnej
ul. Akacjowa 39/41
05-807 PODKOWA LEŚNA

UCHWAŁA NR 74/XV/2008
z dnia 3 marca 2008 roku
Rady Miasta Podkowa Leśna

w sprawie uzgodnienia i zaopiniowania projektu rozporządzenia Wojewody Mazowieckiego w sprawie ustanowienia planu ochrony dla rezerwatu przyrody „Parów Sójek”

Na podstawie art. 18 ust. 2 pkt 15 i art. 89 ustawy z dnia 8 marca 1990r. o samorządzie gminnym w zw. z art. 19 ust. 1 i 2 ustawy z dnia 16 kwietnia 2004r. o ochronie przyrody (Dz. U. z 2004r. Nr 92 poz. 880, ze zm.) Rada Miasta Podkowy Leśnej uchwała, co następuje:

§ 1

1. Uzgadnia się projekt rozporządzenia Wojewody Mazowieckiego w sprawie ustanowienia planu ochrony dla rezerwatu przyrody „Parów Sójek”.
2. Opiniuje się pozytywnie projekt rozporządzenia Wojewody Mazowieckiego w sprawie ustanowienia planu ochrony dla rezerwatu przyrody „Parów Sójek”.

§ 2

Załącznikiem do uchwały jest uzasadnienie.

§ 3

Traci moc uchwała Nr 52/XI/2007 Rady Miasta Podkowy Leśnej z dnia 11 października 2007 roku w sprawie uzgodnienia i zaopiniowania projektu rozporządzenia Wojewody Mazowieckiego w sprawie ustanowienia planu ochrony dla rezerwatu przyrody „Parów Sójek”.

§ 4

Uchwała wchodzi w życie z dniem podjęcia.

PRZEWODNICZĄCY
RADY MIASTA PODKOWY LEŚNEJ
Janusz Radziejowski



Plan ochrony rezerwatu przyrody „Parów Sójek” – niezrealizowane próby ustanowienia przez RDOŚ

MIASTO - OGRÓD
PODKOWA
LEŚNA

Załącznik do Uchwały Nr 74/XV/2008
z dnia 3 marca 2008 roku
Rady Miasta w Podkowie Leśnej

R A D A M I A S T A
Podkowy Leśnej
ul. Akacjowa 39/41
05-807 PODKOWA LEŚNA

Uzasadnienie

Rada Miejska w Podkowie Leśnej w Uchwale Nr 74/XV/2008 z dnia 3 marca 2008 roku uzgadnia i pozytywnie opiniuje projekt rozporządzenia Wojewody Mazowieckiego w sprawie ustalenia planu ochrony dla rezerwatu przyrody „Parów Sójek” przedłożony pismem z dnia 29.01.2008 roku znak WŚR.VI/6630/43/07/08.

Proponowany przez Wojewodę Mazowieckiego projekt rozporządzenia w sprawie ustalenia planu ochrony dla rezerwatu przyrody „Parów Sójek” jest zgodny z obowiązującym porządkiem prawnym.

Mając powyższe na uwadze Rada Miasta Podkowy Leśnej uzgadnia i pozytywnie opiniuje projekt rozporządzenia Wojewody Mazowieckiego w sprawie ustalenia planu ochrony dla rezerwatu przyrody „Parów Sójek”.

PRZEWODNICZĄCY
RADY MIASTA PODKOWY LEŚNEJ

Janusz Radziejowski



Zadania ochronne dla rezerwatu przyrody „Parów Sójek”

Ustawa z dnia 16 kwietnia 2004 r. o ochronie przyrody

⊕ Art. 22 [Projekt zadań ochronnych]

- ⊕ 1. Dla parku narodowego lub rezerwatu przyrody, do czasu ustanowienia planu ochrony, sprawujący nadzór sporządza projekt zadań ochronnych.
- ⊕ 2. Zadania ochronne, o których mowa w ust. 1, ustanawia, w drodze zarządzenia:
 - ⊕ 1) minister właściwy do spraw środowiska - dla parku narodowego;
 - ⊕ 2) regionalny dyrektor ochrony środowiska - dla rezerwatu przyrody.
- ⊕ 3. Zadania ochronne, o których mowa w ust. 1, uwzględniają:
 - ⊕ 1) identyfikację i ocenę istniejących i potencjalnych zagrożeń wewnętrznych i zewnętrznych oraz sposoby eliminacji lub ograniczania tych zagrożeń i ich skutków;
 - ⊕ 2) opis sposobów ochrony czynnej ekosystemów, z podaniem rodzaju, rozmiaru i lokalizacji poszczególnych zadań;
 - ⊕ 3) opis sposobów czynnej ochrony gatunków roślin, zwierząt lub grzybów;
 - ⊕ 4) wskazanie obszarów objętych ochroną ścisłą, czynną oraz krajobrazową.
- ⊕ 4. Zadania ochronne, o których mowa w ust. 1, mogą być ustanawiane na rok lub równocześnie na kolejne lata, nie dłużej jednak niż na 5 lat.



Zadania ochronne dla rezerwatu przyrody „Parów Sójek”

ZARZĄDZENIE Nr60.....

REGIONALNEGO DYREKTORA OCHRONY ŚRODOWISKA W WARSZAWIE

z dnia3...listopada..... 2016 r.

w sprawie ustanowienia zadań ochronnych dla rezerwatu przyrody „Parów Sójek”

Na podstawie art. 22 ust. 2 pkt 2 ustawy z dnia 16 kwietnia 2004 r. o ochronie przyrody (Dz. U. z 2015 r. poz. 1651 i 1936 oraz z 2016 r. poz. 422) zarządza się, co następuje:

§ 1. Ustanawia się na 5 lat zadania ochronne dla rezerwatu przyrody „Parów Sójek”, zwanego dalej „rezerwatem”.

§ 2. Identyfikację i ocenę istniejących i potencjalnych zagrożeń wewnętrznych i zewnętrznych rezerwatu oraz sposoby eliminacji lub ograniczania tych zagrożeń i ich skutków określa załącznik nr 1 do zarządzenia.

§ 3. 1. Opis sposobów ochrony czynnej ekosystemów rezerwatu, z podaniem rodzaju, rozmiaru i lokalizacji poszczególnych zadań, określa tabela, stanowiąca załącznik nr 2 do zarządzenia.

2. Lokalizację zadań ochronnych określa mapa, stanowiąca załącznik nr 3 do zarządzenia.

§ 4. Obszar rezerwatu objęty jest ochroną czynną.

§ 5. Nadzór nad wykonaniem zarządzenia powierza się Zastępcy Regionalnego Dyrektora Ochrony Środowiska w Warszawie, Regionalnemu Konserwatorowi Przyrody.

§ 6. Zarządzenie wchodzi w życie z dniem podpisania.

Regionalny Dyrektor
Ochrony Środowiska
w Warszawie



Zadania ochronne dla rezerwatu przyrody „Parów Sójek”

Załącznik nr 1 do Zarządzenia Nr .60.....
Regionalnego Dyrektora Ochrony Środowiska w Warszawie
z dnia6. listopada..... 2016 r.

Identyfikacja i ocena istniejących i potencjalnych zagrożeń wewnętrznych i zewnętrznych rezerwatu oraz sposoby ich eliminacji lub ograniczania tych zagrożeń i ich skutków.

Identyfikacja i ocena istniejących i potencjalnych zagrożeń wewnętrznych i zewnętrznych	Zewnętrzne		Wewnętrzne		Sposoby eliminacji lub ograniczania zagrożeń wewnętrznych i zewnętrznych i ich skutków
	Istniejące	Potencjalne	Istniejące	Potencjalne	
Ruch pojazdów mechanicznych i parkowanie w granicach rezerwatu	Tak	-	-	-	Montaż słupków oraz szlabanu uniemożliwiającego parkowanie w granicach rezerwatu.



Zadania ochronne dla rezerwatu przyrody „Parów Sójek”

Załącznik nr 2 do Zarządzenia Nr 60.....
Regionalnego Dyrektora Ochrony Środowiska w Warszawie
z dnia 2 listopada 2016 r.

Sposoby ochrony czynnej ekosystemów, z podaniem rodzaju, rozmiaru i lokalizacji poszczególnych zadań

Lokalizacja działań ochronnych				Rodzaj działań ochronnych	Liczba
Powiat	Gmina	Obręb ewidencyjny	Działka ewidencyjna		
grodziski	Podkowa Leśna	2	230	Montaż szlabanu	1 szt.
grodziski	Podkowa Leśna	3	10, 30, 61	Montaż słupków	100 szt.



Zadania ochronne dla rezerwatu przyrody „Parów Sójek”

Załącznik nr 3 do Zarządzenia Nr 160/2016
Regionalnego Dyrektora Ochrony Środowiska w Warszawie
z dnia 09.11.2016 r.

Lokalizacja zadań ochronnych





MIASTO - OGRÓD
PODKOWA
LEŚNA

Infrastruktura w rezerwacie i otoczeniu





Infrastruktura w rezerwacie i otoczeniu

Art. 115 ustawy z dnia 16 kwietnia 2004 r. o ochronie przyrody

1. Na obrzeżach lub w pobliżu form ochrony przyrody, o których mowa w art. 6 ust. 1 pkt 1-3 oraz 7 i 8, umieszcza się **tablice informujące o nazwie form ochrony przyrody oraz o zakazach obowiązujących na obszarach** lub w stosunku do tych form, a na obrzeżach form ochrony przyrody, o których mowa w art. 6 ust. 1 pkt 4-6 i pkt 9, umieszcza się tablice informujące o nazwie formy ochrony przyrody.
2. (...)
3. Minister właściwy do spraw środowiska określi, w drodze rozporządzenia, wzory tablic, o których mowa w ust. 1, kierując się potrzebą ujednoczenia tablic, określając ich kształt i rozmiary, materiał, z jakiego zostaną wykonane, tło tablic, wielkość i kolor liter w napisach.



Infrastruktura w rezerwacie i otoczeniu

ROZPORZĄDZENIE MINISTRA ŚRODOWISKA¹⁾

z dnia 10 grudnia 2004 r.

w sprawie wzorów tablic

Na podstawie art. 115 ust. 3 ustawy z dnia 16 kwietnia 2004 r. o ochronie przyrody (Dz. U. Nr 92, poz. 880) zarządza się, co następuje:

§ 1. Rozporządzenie określa wzory tablic informujących o nazwie form ochrony przyrody oraz o zakazach obowiązujących na obszarach lub w stosunku do tych form.

§ 2. 1. Ustala się wzory tablic informujących o nazwie następujących form ochrony przyrody:

- 1) parku narodowego;
- 2) rezerwatu przyrody;
- 3) parku krajobrazowego;
- 4) obszaru chronionego krajobrazu;
- 5) obszaru Natura 2000;
- 6) pomnika przyrody;
- 7) stanowiska dokumentacyjnego;
- 8) użytku ekologicznego;
- 9) zespołu przyrodniczo-krajobrazowego.

¹⁾ Minister Środowiska kieruje działem administracji rządowej — środowisko, na podstawie § 1 ust. 2 pkt 2 rozporządzenia Prezesa Rady Ministrów z dnia 11 czerwca 2004 r. w sprawie szczegółowego zakresu działania Ministra Środowiska (Dz. U. Nr 134, poz. 1438).

2. Wzór tablicy informującej o nazwie form ochrony przyrody, o których mowa w ust. 1 pkt 1—5 i 7—9, określa załącznik nr 1 do rozporządzenia.

3. Wzór tablicy informującej o nazwie pomnika przyrody będącego pojedynczym tworem przyrody żywej lub nieożywionej określa załącznik nr 2 do rozporządzenia.

4. Wzór tablicy informującej o nazwie pomnika przyrody będącego skupiskiem tworów przyrody żywej lub nieożywionej określa załącznik nr 3 do rozporządzenia.

§ 3. Wzór tablicy informującej o zakazach obowiązujących na obszarach lub w stosunku do form ochrony przyrody wymienionych w § 2 ust. 1 pkt 1—3 oraz pkt 7 i 8 określa załącznik nr 4 do rozporządzenia.

§ 4. Traci moc rozporządzenie Ministra Środowiska z dnia 15 stycznia 2002 r. w sprawie wzoru tablic obwieszających o obowiązujących ograniczeniach i zakazach z zakresu ochrony przyrody (Dz. U. Nr 8, poz. 82).

§ 5. Rozporządzenie wchodzi w życie po upływie 14 dni od dnia ogłoszenia.

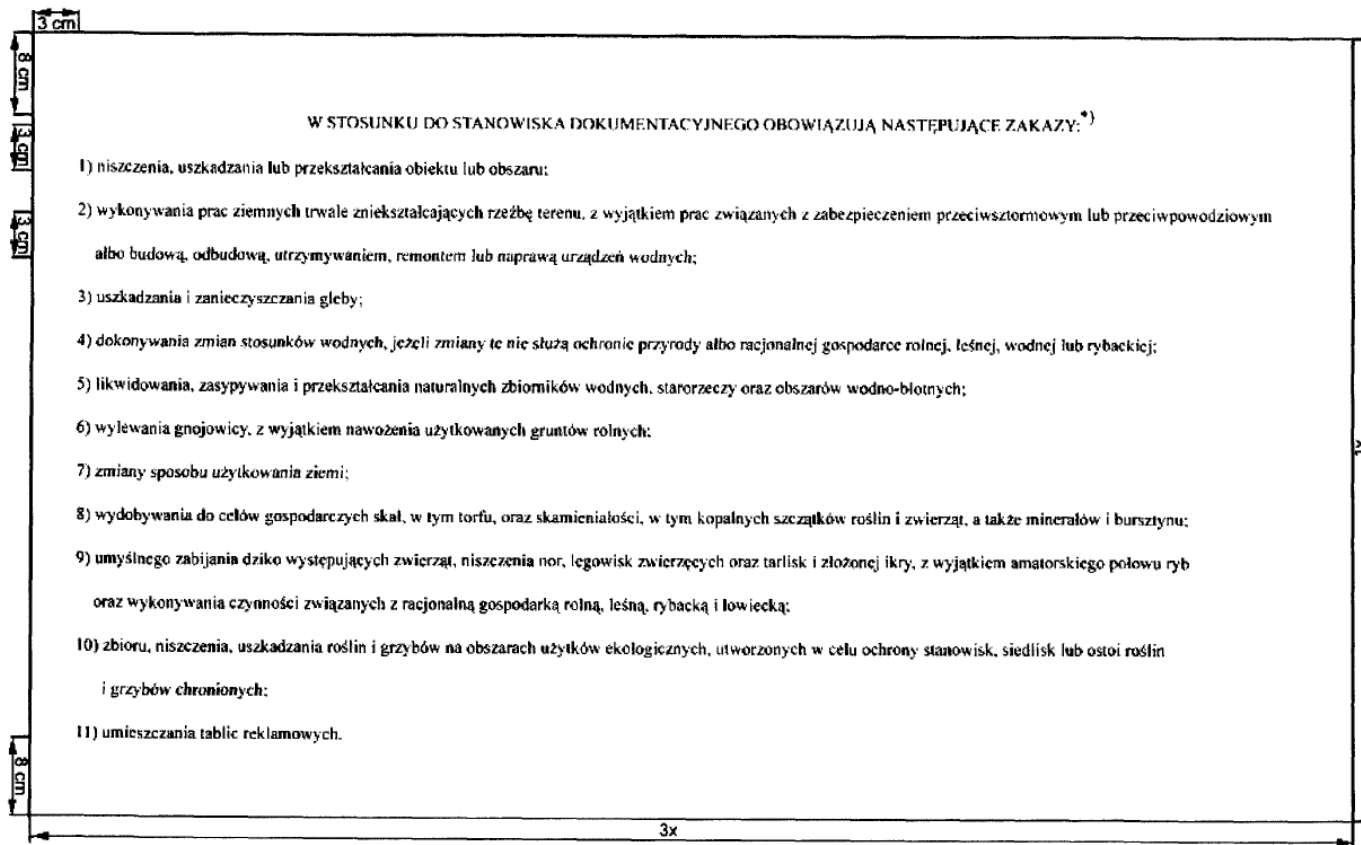
Minister Środowiska: *J. Swatoń*



Infrastruktura w rezerwacie i otoczeniu

Załącznik nr 4

WZÓR TABLICY INFORMUJĄCEJ O ZAKAZACH OBOWIĄZUJĄCYCH NA OBSZARACH LUB W STOSUNKU DO FORM OCHRONY PRZYRODY



b) o treści „NA OBSZARZE REZERWATU PRZYRODY OBOWIĄZUJĄ NASTĘPUJĄCE ZAKAZY:” dla rezerwatu przyrody, poniżej napisu są wymienione w punktach zakazy, o których mowa w art. 15 ust. 1 ustawy z dnia 16 kwietnia 2004 r. o ochronie przyrody,



Infrastruktura w rezerwacie i otoczeniu

Art. 15 ust. 1 ustawy z dnia 16 kwietnia 2004 r. o ochronie przyrody – **katalog 27 zakazów**

Art. 15 [Zakazy]

1. W parkach narodowych oraz w rezerwach przyrody zabrania się:
 - 1) budowy lub przebudowy obiektów budowlanych i urządzeń technicznych, z wyjątkiem obiektów i urządzeń służących celom parku narodowego albo rezerwatu przyrody;
 - 2) *(uchylony)*
 - 3) chwytania lub zabijania dziko występujących zwierząt, zbierania lub niszczenia jaj, postaci młodocianych i form rozwojowych zwierząt, umyślnego płoszenia zwierząt kregowych, zbierania poroży, niszczenia nor, gniazd, legowisk i innych schronień zwierząt oraz ich miejsc rozrodu;
 - 4) polowania, z wyjątkiem obszarów wyznaczonych w planie ochrony lub zadaniach ochronnych ustanowionych dla rezerwatu przyrody;
 - 5) pozyskiwania, niszczenia lub umyślnego uszkodzenia roślin oraz grzybów;
 - 6) użytkowania, niszczenia, umyślnego uszkodzenia, zanieczyszczenia i dokonywania zmian obiektów przyrodniczych, obszarów oraz zasobów, tworców i składników przyrody;
 - 7) zmiany stosunków wodnych, regulacji rzek i potoków, jeżeli zmiany te nie służą ochronie przyrody;
 - 8) pozyskiwania skał, w tym torfu, oraz skamieniałości, w tym kopalnych szczątków roślin i zwierząt, minerałów i bursztynu;
 - 9) niszczenia gleby lub zmiany przeznaczenia i użytkowania gruntów;
 - 10) palenia ognisk i wyrobów tytoniowych oraz używania źródeł światła o otwartym płomieniu, z wyjątkiem miejsc wyznaczonych przez dyrektora parku narodowego, a w rezerwacie przyrody – przez regionalnego dyrektora ochrony środowiska;
 - 11) prowadzenia działalności wytwórczej, handlowej i rolniczej, z wyjątkiem miejsc wyznaczonych w planie ochrony;
 - 12) stosowania chemicznych i biologicznych środków ochrony roślin i nawozów;
 - 13) zbioru dziko występujących roślin i grzybów oraz ich części, z wyjątkiem miejsc wyznaczonych przez dyrektora parku narodowego, a w rezerwacie przyrody – przez regionalnego dyrektora ochrony środowiska;
 - 14) połowu ryb i innych organizmów wodnych, z wyjątkiem miejsc wyznaczonych w planie ochrony lub zadaniach ochronnych;
 - 15) ruchu pieszego, rowerowego, narciarskiego i jazdy konnej wierzchem, z wyjątkiem szlaków i tras narciarskich wyznaczonych przez dyrektora parku narodowego, a w rezerwacie przyrody – przez regionalnego dyrektora ochrony środowiska;
 - 16) wprowadzania psów na obszary objęte ochroną ścisłą i czynną, z wyjątkiem miejsc wyznaczonych w planie ochrony, psów pasterskich wprowadzanych na obszary objęte ochroną czynną, na których plan ochrony albo zadania ochronne dopuszczają wypas oraz psów asystujących w rozumieniu art. 2 pkt 11 ustawy z dnia 27 sierpnia 1997 r. o rehabilitacji zawodowej i społecznej oraz zatrudnianiu osób niepełnosprawnych (Dz.U. z 2021 r. poz. 573 i 1981 oraz z 2022 r. poz. 558);
 - 17) wspinaczki, eksploracji jaskiń lub zbiorników wodnych, z wyjątkiem miejsc wyznaczonych przez dyrektora parku narodowego, a w rezerwacie przyrody – przez regionalnego dyrektora ochrony środowiska;
 - 18) ruchu pojazdów poza drogami publicznymi oraz poza drogami położonymi na nieruchomościach stanowiących własność parków narodowych lub będących w użytkowaniu wieczystym parków narodowych, wskazanymi przez dyrektora parku narodowego, a w rezerwacie przyrody przez regionalnego dyrektora ochrony środowiska;
 - 19) umieszczania tablic, napisów, ogłoszeń reklamowych i innych znaków niezwiązanych z ochroną przyrody, udostępnianiem parku albo rezerwatu przyrody, edukacją ekologiczną, z wyjątkiem znaków drogowych i innych znaków związanych z ochroną bezpieczeństwa i porządku powszechnego;
 - 20) zakłócania ciszy;
 - 21) używania łodzi motorowych i innego sprzętu motorowego, uprawiania sportów wodnych i motorowych, pływania i żeglownia, z wyjątkiem akwenów lub szlaków wyznaczonych przez dyrektora parku narodowego, a w rezerwacie przyrody – przez regionalnego dyrektora ochrony środowiska;
 - 22) wykonywania prac ziemnych trwale zniekształcających rzeźbę terenu;
 - 23) biwakowania, z wyjątkiem miejsc wyznaczonych przez dyrektora parku narodowego, a w rezerwacie przyrody – przez regionalnego dyrektora ochrony środowiska;
 - 24) prowadzenia badań naukowych – w parku narodowym bez zgody dyrektora parku, a w rezerwacie przyrody – bez zgody regionalnego dyrektora ochrony środowiska;
 - 25) wprowadzania gatunków roślin, zwierząt lub grzybów, bez zgody ministra właściwego do spraw środowiska;
 - 26) wprowadzania organizmów genetycznie zmodyfikowanych;
 - 27) organizacji imprez rekreacyjno-sportowych – w parku narodowym bez zgody dyrektora parku narodowego, a w rezerwacie przyrody bez zgody regionalnego dyrektora ochrony środowiska.



Infrastruktura w rezerwacie i otoczeniu

Art. 15 ust. 1 ustawy z dnia 16 kwietnia 2004 r. o ochronie przyrody – **katalog 27 zakazów**

- 15) ruchu pieszego, rowerowego, narciarskiego i jazdy konnej wierzchem, z wyjątkiem szlaków i tras narciarskich wyznaczonych przez dyrektora parku narodowego, a w rezerwacie przyrody - przez regionalnego dyrektora ochrony środowiska;
- 16) wprowadzania psów na obszary objęte ochroną ścisłą i czynną, z wyjątkiem miejsc wyznaczonych w planie ochrony, psów pasterskich wprowadzanych na obszary objęte ochroną czynną, na których plan ochrony albo zadania ochronne dopuszczają wypas oraz psów asystujących w rozumieniu art. 2 pkt 11 ustawy z dnia 27 sierpnia 1997 r. o rehabilitacji zawodowej i społecznej oraz zatrudnianiu osób niepełnosprawnych (Dz.U. z 2021 r. poz. 573 i 1981 oraz z 2022 r. poz. 558);
- 17) wspinaczki, eksploracji jaskiń lub zbiorników wodnych, z wyjątkiem miejsc wyznaczonych przez dyrektora parku narodowego, a w rezerwacie przyrody - przez regionalnego dyrektora ochrony środowiska;




Infrastruktura w rezerwacie i otoczeniu





Interwencje związane z usunięciem zagrożenia w rezerwacie





Interwencje związane z usunięciem zagrożenia w rezerwacie





MIASTO-OGRÓD
PODKOWA
LEŚNA


Interwencje na terenach nieruchomości sąsiadujących z rezerwatem - 2021



Interwencje na terenach nieruchomości sąsiadujących z rezerwatem - 2022



MIASTO - OGRÓD
PODKOWA
LEŚNA





MIASTO - OGRÓD
PODKOWA
LEŚNA

Rezerwat przyrody „Parów Sójek”



Dziękuję za uwagę

W niniejszej prezentacji wykorzystano materiały fotograficzne
oraz dokumenty znajdujące się w archiwum Urzędu Miasta
Podkowa Leśna.